



**КОМИТЕТ ИМУЩЕСТВЕННЫХ ОТНОШЕНИЙ
АДМИНИСТРАЦИИ ПЕРМСКОГО МУНИЦИПАЛЬНОГО ОКРУГА**

РЕШЕНИЕ

о размещении объектов № 2187

Пермский край
Пермский округ

02.08.2024

Комитет имущественных отношений администрации Пермского муниципального округа разрешает Акционерному обществу «Газпром газораспределение Пермь» (ИНН 5902183841, ОГРН 2125902017723, почтовый адрес: 614000, г. Пермь, ул. Петропавловская, 43)

размещение объекта «Нефтепроводы и нефтепродуктопроводы жиаметром DN 300 и менее, газопроводы и иные трубопроводы давлением до 1.2 Мпа (для размещения объекта: "Распределительный газопровод в д. Липаки Пермского муниципального округа Пермского края")»

на землях государственная собственность на которые не разграничена

на срок 1 год

Местоположение: Пермский край, Пермский м.о., д. Липаки, ул. Полевая

Приложение: схема предполагаемых к использованию земель или части земельного участка.

Особые условия использования:

1. При размещении объекта учесть параметры ширины проезда улично-дорожной сети, во избежание сужения полосы отвода дороги.
2. Получение разрешения на производство земляных работ.

Заместитель председателя комитета


(подпись, печать)

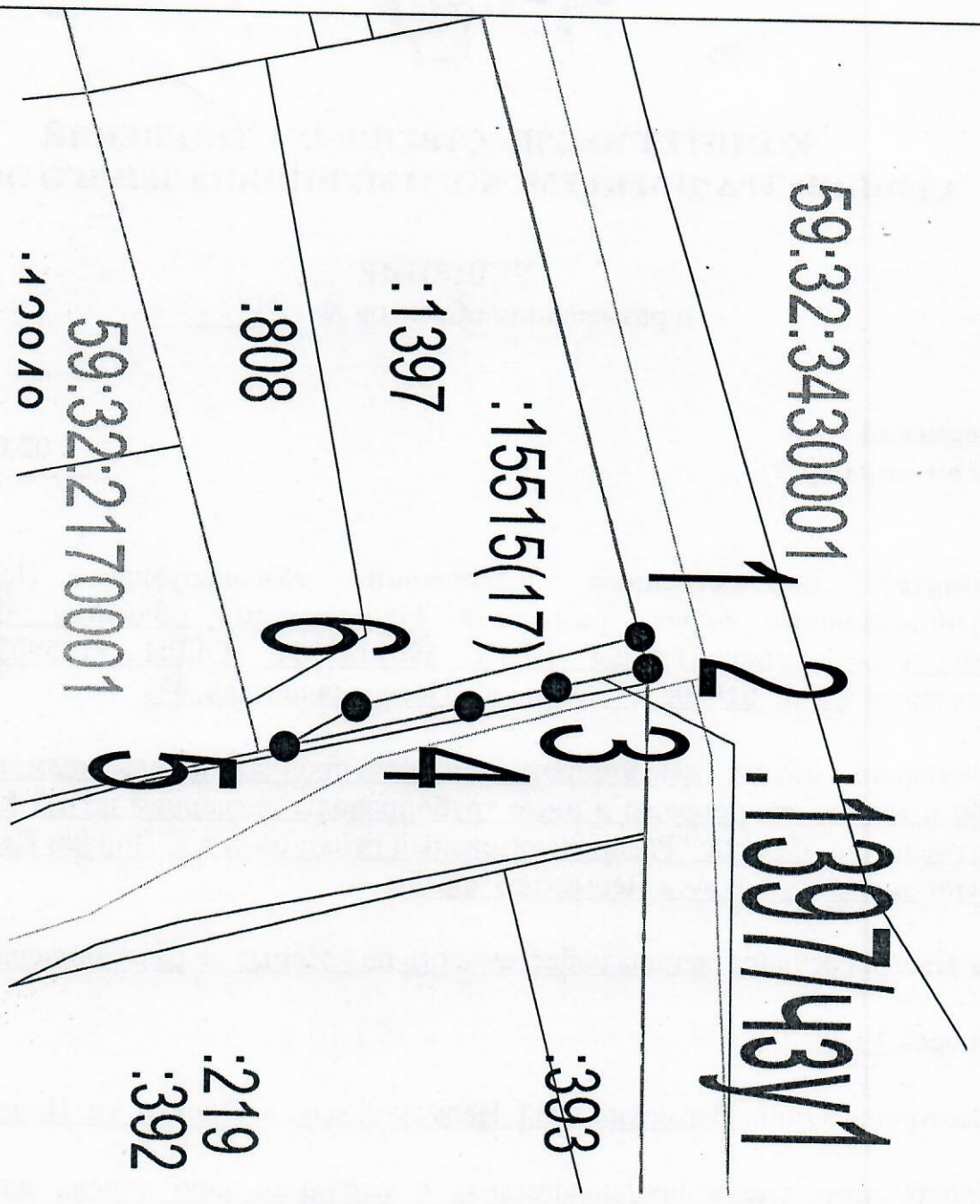
М.В. Королева



Схема предоставления к использованию земель
 или части земельного участка

Объект: Нефтепровода и нефтепродуктопровода диаметром DN 300 и менее, газопровода и иные трубопроводы диаметром до 1,2 Мпа (для решения объекта "Распределительный газопровод в г. Липки Пермского муниципального округа Пермского края")
 Местоположение: Пермский край, Пермский р-н, г. Липки, ул. Полюбовя



Площадь части земельного участка 59-32-3430001-1397: 27 м²
 Категория земель: Земли населенных пунктов
 Вид разрешенного использования земельного участка: Автомобильный транспорт



- Описание точек смежных землепользователей ЭИ:
- от точки 2 до точки 3, от точки 4 до точки 5
 - земли неразграниченной муниципальной или государственной собственности
 - от точки 1 до точки 2 - 59-32-0000000-16161;
 - от точки 3 до точки 4 - 59-32-0000000-15515;
 - от точки 5 до точки 1 - 59-32-3430001-1397.

Капазлов координат, М
 Системы координат ИСК-59

№ точки Границы	Координаты, м	
	X	Y
Условный номер земельного участка - 1397/4301		
Площадь участка земельного о. участка 27 м ²		
1	50963667	22323632
2	50963713	22323805
3	50963217	22323920
4	50962740	22323931
5	50961737	22323265
6	50962123	223233042
1	50963667	22323632

Заявитель: 
 МП 
 АО "Газпром газораспределение Пермь" представитель по договоренности от 19.03.2024г. № 2154 Хорьков К.Н.
 (подпись, расшифровка подписи)
 и индивидуальные предпринимателей

Условные обозначения:

- проектируемый газопровод
- границы участка ранее указанного в ЕГРН
- границы земельного участка
- границы газопроводного коридора
- границы газопроводного коридора
- границы населенного пункта
- номер кадастрового документа
- кадастровый номер земельного участка

59:32:2170001
 :10